

Proyecto
mejora
del
hábitat
de urogallo y
oso pardo cantábrico



La ruta del Urogallo


Proyecto
mejora
del
hábitat
de urogallo y oso pardo cantábrico




Fondo para la Protección de los Animales Salvajes
Las Escuelas de La Pereda s/n
33509 Llanes, Asturias
Tel. +34 985 40 12 64 · Fax. +34 985 40 27 94
fapas@fapas.es

www.fapas.es
www.masosmenosco2.com

Páramo y La Focella



Vista de la Focella desde la ruta



Mar de nubes desde el Puerto Ventana

El Puerto de Ventana está situado en la cabecera del valle de Teverga ocupado en su parte asturiana por los terrenos de las parroquias rurales de Páramo y La Focella.

Se trata de una zona de alta montaña con hábitats de gran valor ecológico, en los que se combinan espacios de gran naturalidad, como bosques de roble y haya, con terrenos de uso agrario, muchos de ellos en situación de abandono a causa de la progresiva pérdida de la actividad pastoril.



Urogallo cantábrico



Oso pardo cantábrico

Destaca la presencia en esta zona de ejemplares de oso pardo y de urogallo cantábrico. Si bien la población osera está recolonizando el Valle de Teverga, la población de urogallo se encuentra en una grave situación de retroceso habiéndose detectado una alarmante disminución del número de ejemplares en las últimas décadas.



Lago de la Focella, helado en invierno, desaparece durante el verano

¿Cómo está el FAPAS conservando al oso y al urogallo?

- Plantando abedules, serbales, castaños y cerezos
- Recuperando el sotobosque de arándanera
- Instalando colmenas
- Aclarando áreas con especies arbustivas y de matorral
- Realizando actividades de educación ambiental

Durante los últimos años el FAPAS, con el apoyo de la Fundación Biodiversidad, viene desarrollando distintos trabajos de mejora de hábitat en zonas oseras y urogalleras de Asturias. Dichas acciones se han concretado en la instalación de colmenares para reforzar el papel polinizador de la abeja melífera, la plantación de frutales y el mantenimiento de los pastos en zonas de montaña.

Su objetivo es reducir el actual grado de amenaza de ambas especies mediante la mejora de la disponibilidad de alimento y la diversidad de hábitat.



Fundación Biodiversidad



2010 Año Internacional de la Diversidad Biológica



VALLE
DEL PRIVILEGIO



Carrefour



El itinerario

El punto de inicio de la ruta se encuentra en la zona alta de la localidad de Villa de Sub a la cuál se accede desviándonos en la AS- 228 a la altura de Páramo de Teverga. Aparcaremos el coche en el pueblo de Villa de Sub para luego seguir la flecha indicadora que conduce hacia el Puerto de la Collada.



Panel de inicio de la ruta

Dejando atrás al principio de la ruta un antiguo bebedero de ganado comenzaremos el ascenso por una senda empedrada desde la cual disfrutaremos de espectaculares vistas del Alto de Las Navariegas, el Monte de la Puerca y el Peñón de San Justo.



Vista del paisaje por el que discurre la ruta



El itinerario discurre por fincas agrícolas donde la presencia del ganado doméstico es fundamental para el mantenimiento de estos ricos ecosistemas.

Paneles interpretativos

Tras caminar 1 kilómetro alcanzaremos una explanada en la que 4 paneles interpretativos nos darán información sobre la ecología del urogallo cantábrico, su dieta, las amenazas que actualmente están poniendo en riesgo la preservación de la especie y peculiaridades sobre su celo y su reproducción.




Panes informativos sobre la biología del urogallo

En los márgenes de la ruta encontraremos escaramujos, avellanos, endrinos, cerezos, moras y otros frutos silvestres que sirven de alimento a la fauna silvestre de la zona.



Recreaciones de urogallo

A unos 200 metros de los paneles, internándonos en un robledal podremos observar varias recreaciones de urogallos en plena naturaleza. Un urogallo en celo o un hembra con sus polluelos son escenas difíciles de observar que gracias a recreaciones de resina podrás ver en un entorno natural.



Perfil



Leyenda

	Inicio ruta		Panel informativo
	Final ruta		Figura urogallo
	Trazado ruta		

Información

Punto de partida:	Villa de Sub (Concejo de Teverga)
Distancia:	1,2 kilómetros (IDA) 2,4 km (IDA Y VUELTA)
Desnivel:	195 metros
Tiempo estimado:	40 minutos (IDA) 1 hora 15 min (IDA Y VUELTA)
Dificultad:	Baja
Itinerario:	El recorrido comienza en la parte alta del pueblo de Villa de Sub (Teverga), junto a un antiguo bebedero de ganado, y transcurre durante 1 kilómetro en continuo ascenso por una zona de gran riqueza biológica hasta llegar a un llano con 4 paneles interpretativos que contienen información sobre la ecología del urogallo cantábrico. A 200 metros de éstos, internándonos en un frondoso robledal, podremos descubrir varias figuras de urogallo cantábrico.

